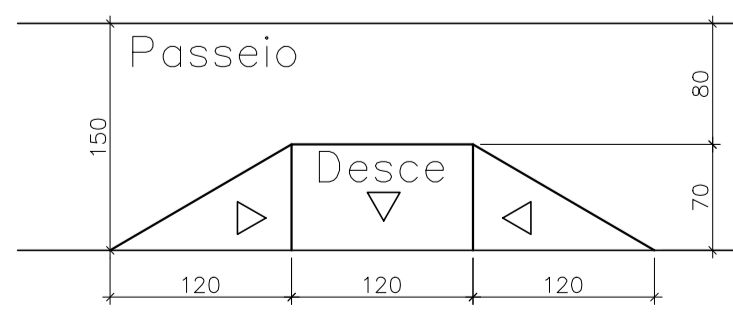
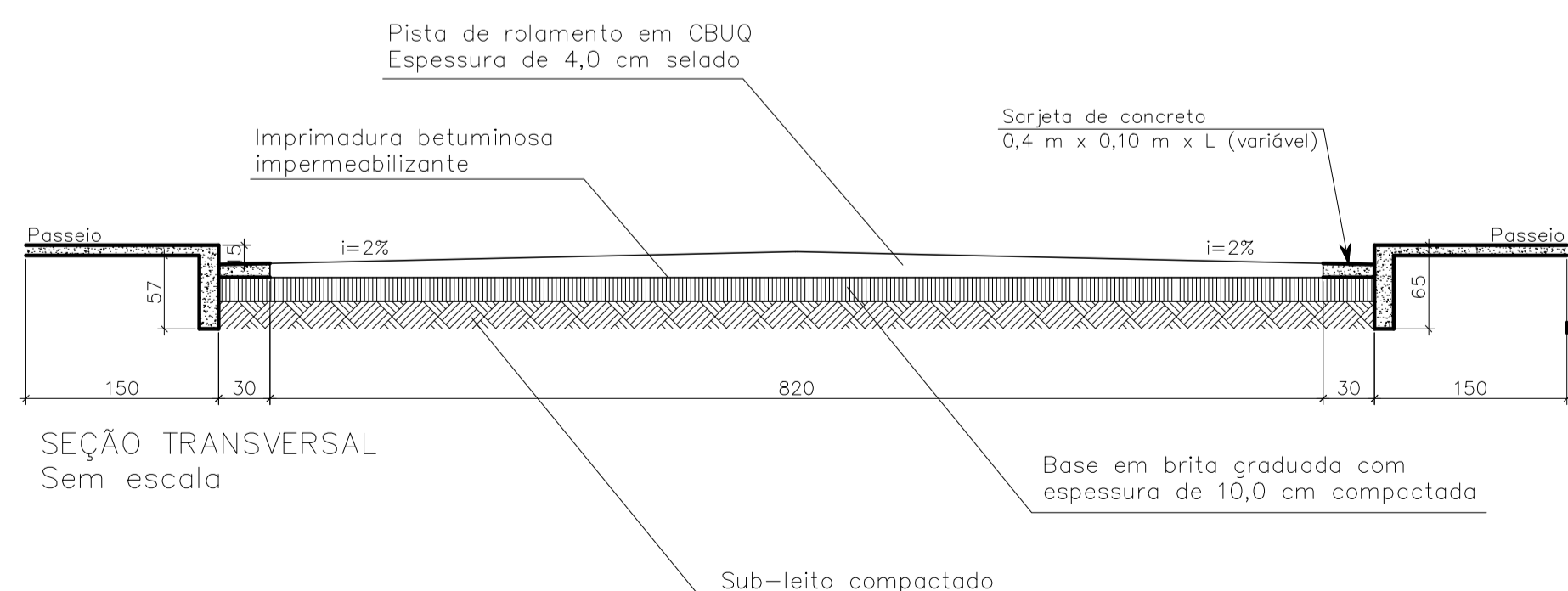
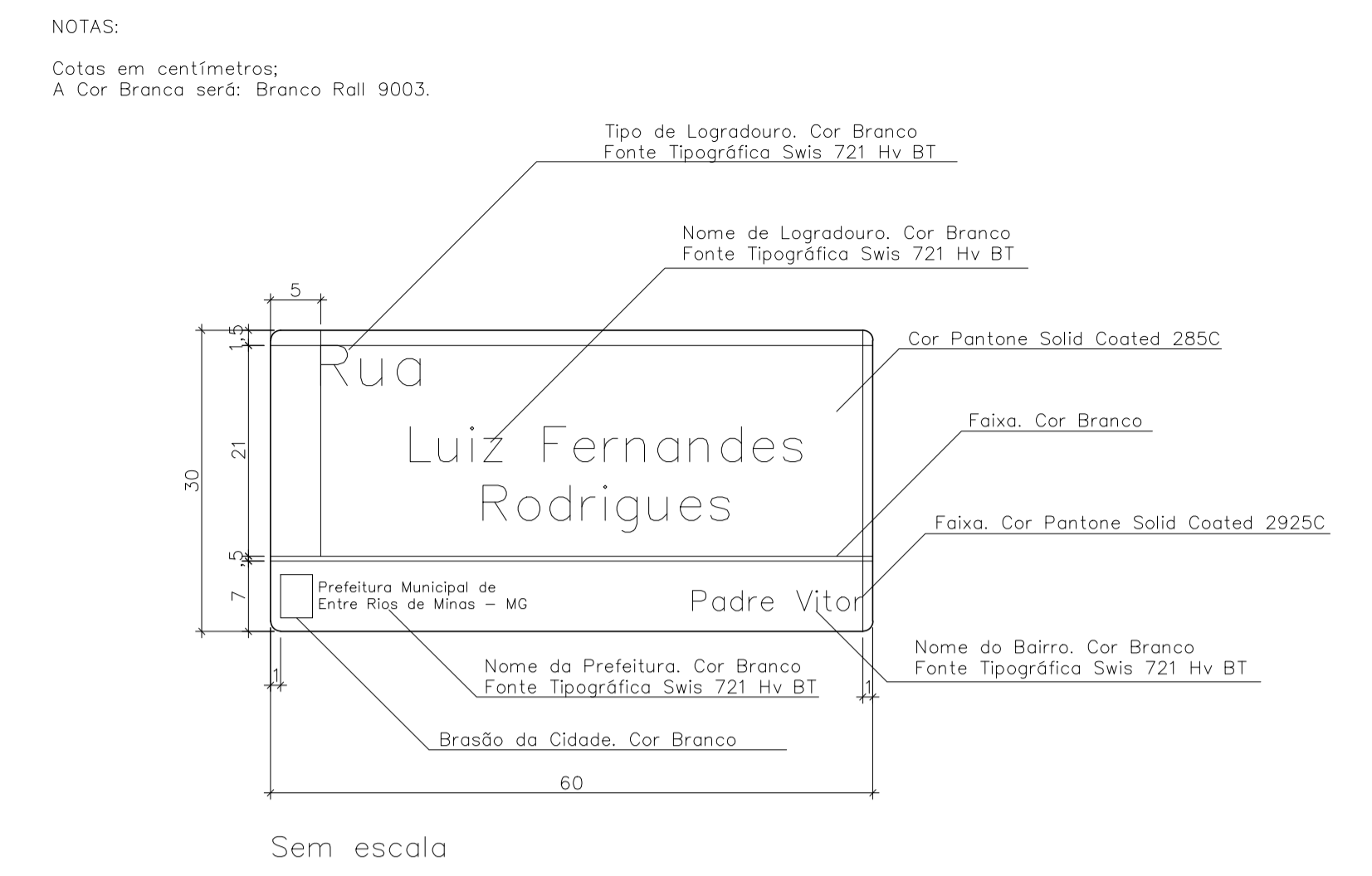


PLANTA DE PAVIMENTAÇÃO URBANA
escala: 1/250

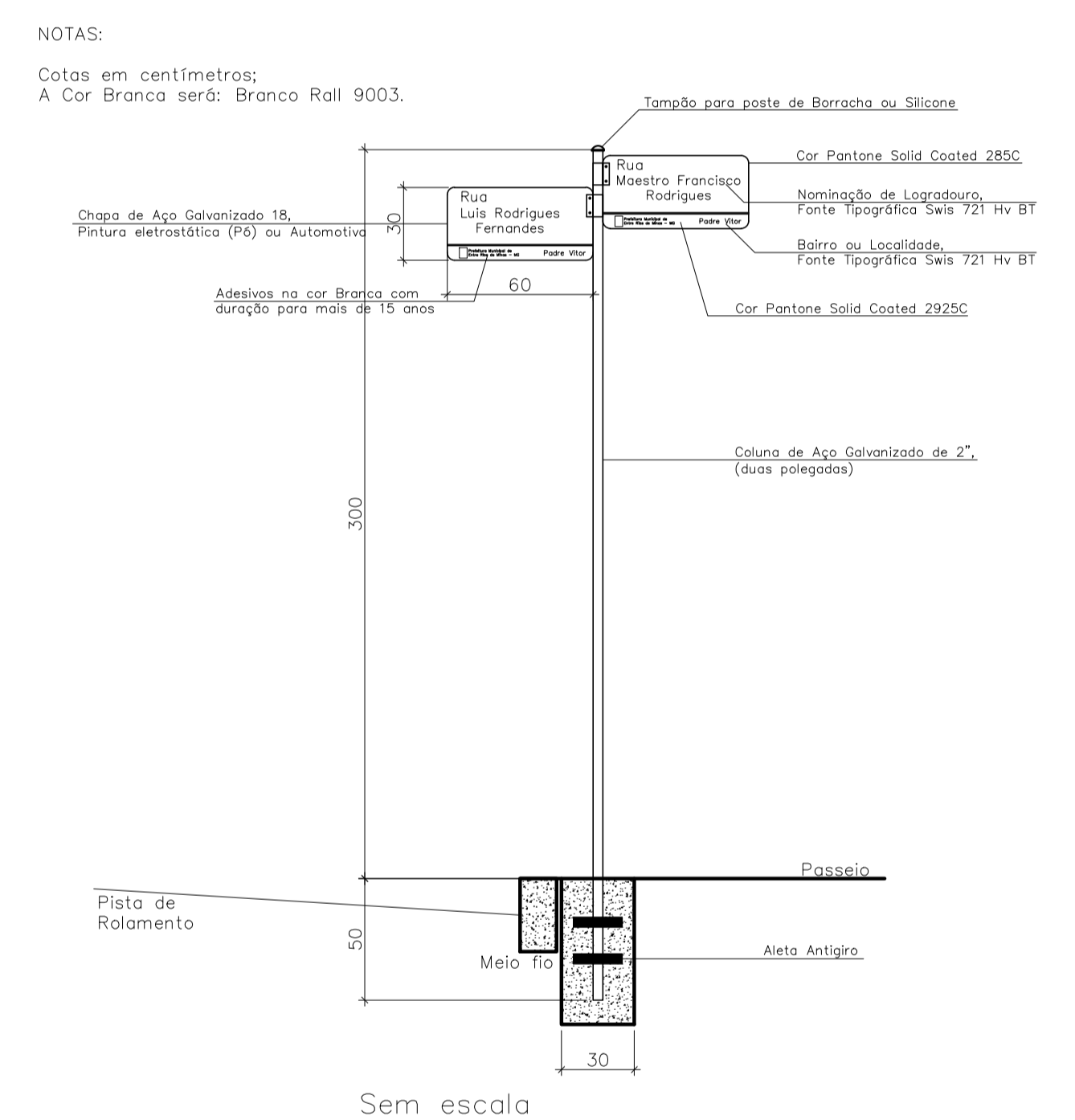
- PLACA INDICATIVA COM O NOME DA RUA E BAIRRO
- PLACA DE REGULAMENTAÇÃO - PARADA OBRIGATORIA -
- PLACA DE REGULAMENTAÇÃO PROIBIDO VIRAR A DIREITA
- PLACA DE REGULAMENTAÇÃO SIGA EM FRENTE OU VIRE A ESQUERDA
- TRECHO DE RUA JÁ PAVIMENTADO OU INCLUIDO EM OUTRO CONVÊNIO
- TRECHO DE RUA A SER PAVIMENTADO



DETALHAMENTO DA PLACA INDICATIVA DE RUA: IR-1



PROJETO PLACA INDICATIVA DE RUA: IR-1



Projeto de Pavimentação Urbana		Folha: 01/02
Localização:		Escala: Indicada
Endereço: Rua Luiz Fernandes Rodrigues, Rua Santa Terezinha, Rua Padre Milton Rodrigues Malta e Rua José Fernandes de Oliveira. Bairro: Padre Vitor Cidade: Entre Rios de Minas - MG Prop.: Prefeitura Municipal de Entre Rios de Minas CNPJ: 20.356.747/0001-94		<i>Alexandre Resende de Sousa</i> CREA: MG 203.984/D
Proprietário:		
Prefeitura Municipal de Entre Rios de Minas - MG Observações:		R.T.: Alexandre Resende de Sousa Eng. Civil Crea - MG 203.984/D
Conteúdo: Planta Baixa Cortes A-A & B-B		Formato/Data: A1 22/05/2017 Dep. Engenharia Sede da Prefeitura Municipal Rua Monsenhor Leão, 110 Bairro Centro Entre Rios de Minas - MG
Empreendimento:		
Pavimentação de vias públicas no Bairro Padre Vitor		