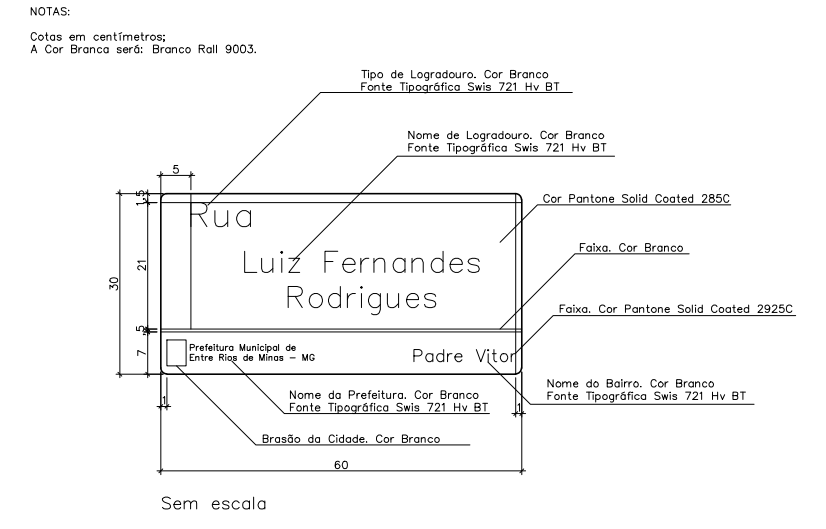
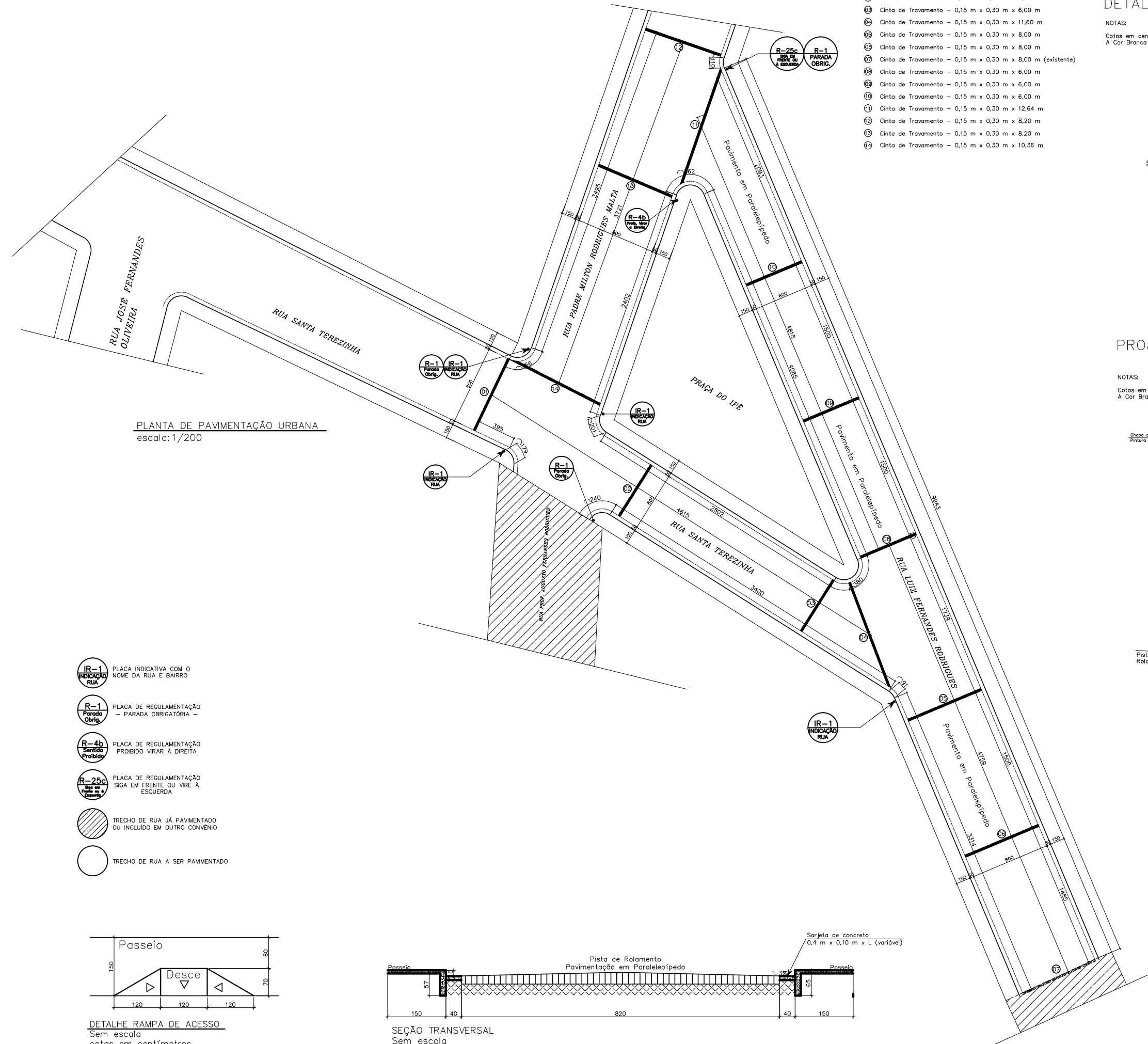
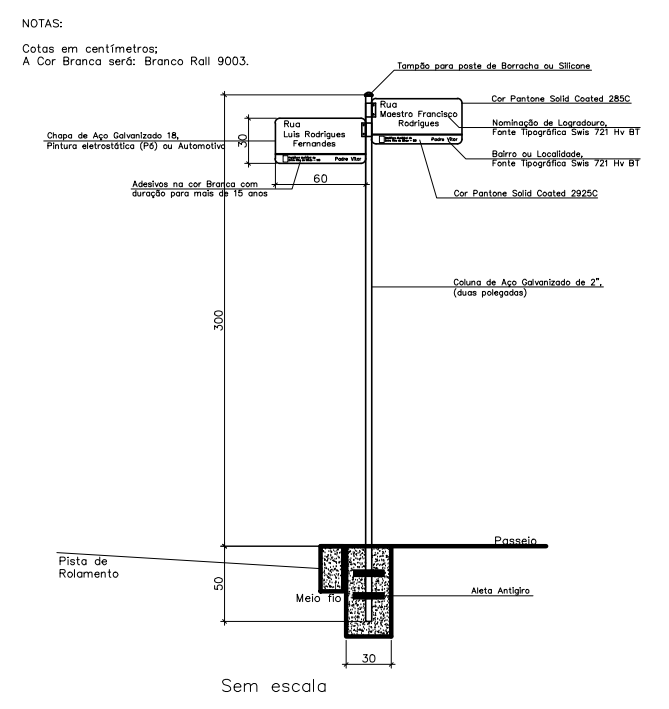


- 01 Cinta de Travamento - 0,15 m x 0,30 m x 8,00 m
- 02 Cinta de Travamento - 0,15 m x 0,30 m x 6,00 m
- 03 Cinta de Travamento - 0,15 m x 0,30 m x 6,00 m
- 04 Cinta de Travamento - 0,15 m x 0,30 m x 11,60 m
- 05 Cinta de Travamento - 0,15 m x 0,30 m x 8,00 m
- 06 Cinta de Travamento - 0,15 m x 0,30 m x 8,00 m
- 07 Cinta de Travamento - 0,15 m x 0,30 m x 8,00 m (existente)
- 08 Cinta de Travamento - 0,15 m x 0,30 m x 6,00 m
- 09 Cinta de Travamento - 0,15 m x 0,30 m x 6,00 m
- 10 Cinta de Travamento - 0,15 m x 0,30 m x 6,00 m
- 11 Cinta de Travamento - 0,15 m x 0,30 m x 12,64 m
- 12 Cinta de Travamento - 0,15 m x 0,30 m x 8,20 m
- 13 Cinta de Travamento - 0,15 m x 0,30 m x 8,20 m
- 14 Cinta de Travamento - 0,15 m x 0,30 m x 10,36 m

DETALHAMENTO DA PLACA INDICATIVA DE RUA: IR-1

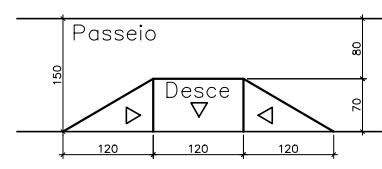


PROJETO PLACA INDICATIVA DE RUA: IR-1

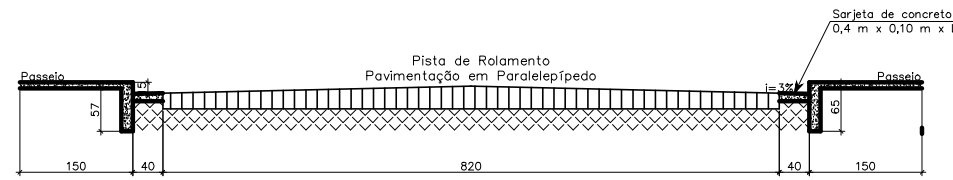


PLANTA DE PAVIMENTAÇÃO URBANA
escala: 1/200

- IR-1** PLACA INDICATIVA COM O NOME DA RUA E BAIRRO
- R-1** PLACA DE REGULAMENTAÇÃO - PARADA OBRIGATORIA -
- R-4b** PLACA DE REGULAMENTAÇÃO PROIBIDO VIRAR À DIREITA
- R-25c** PLACA DE REGULAMENTAÇÃO SIGA EM FRENTE OU VIRE À ESQUERDA
- TRECHO DE RUA JÁ PAVIMENTADO OU INCLUIDO EM OUTRO CONVÊNIO
- TRECHO DE RUA A SER PAVIMENTADO



DETALHE RAMPA DE ACESSO
Sem escala
cotas em centímetros



SEÇÃO TRANSVERSAL
Sem escala

Projeto de Pavimentação Urbana		Folha: 01/01
		Escala: Indicada
Localização: Endereço: Rua Luiz Fernandes Rodrigues, Rua Santa Terezinha, Rua Padre Milton Rodrigues Malta Bairro: Padre Vitor Cidade: Entre Rios de Minas - MG Prop.: Prefeitura Municipal de Entre Rios de Minas CNPJ: 20.356.747/0001-94		Juliana Pinheiro Barbosa Engenheira Civil CREA: 150.110/D
Proprietário: R.T.: R.T. - Juliana Pinheiro Barbosa Eng. Civil Crea - 150.110/D		
Observações:	Conteúdo: Planta Baixa Cortes A-A & B-B	Formato/Data: A1 07/10/2015 Dep. Engenharia
Empreendimento: Pavimentação de vias públicas no Bairro Padre Vitor		